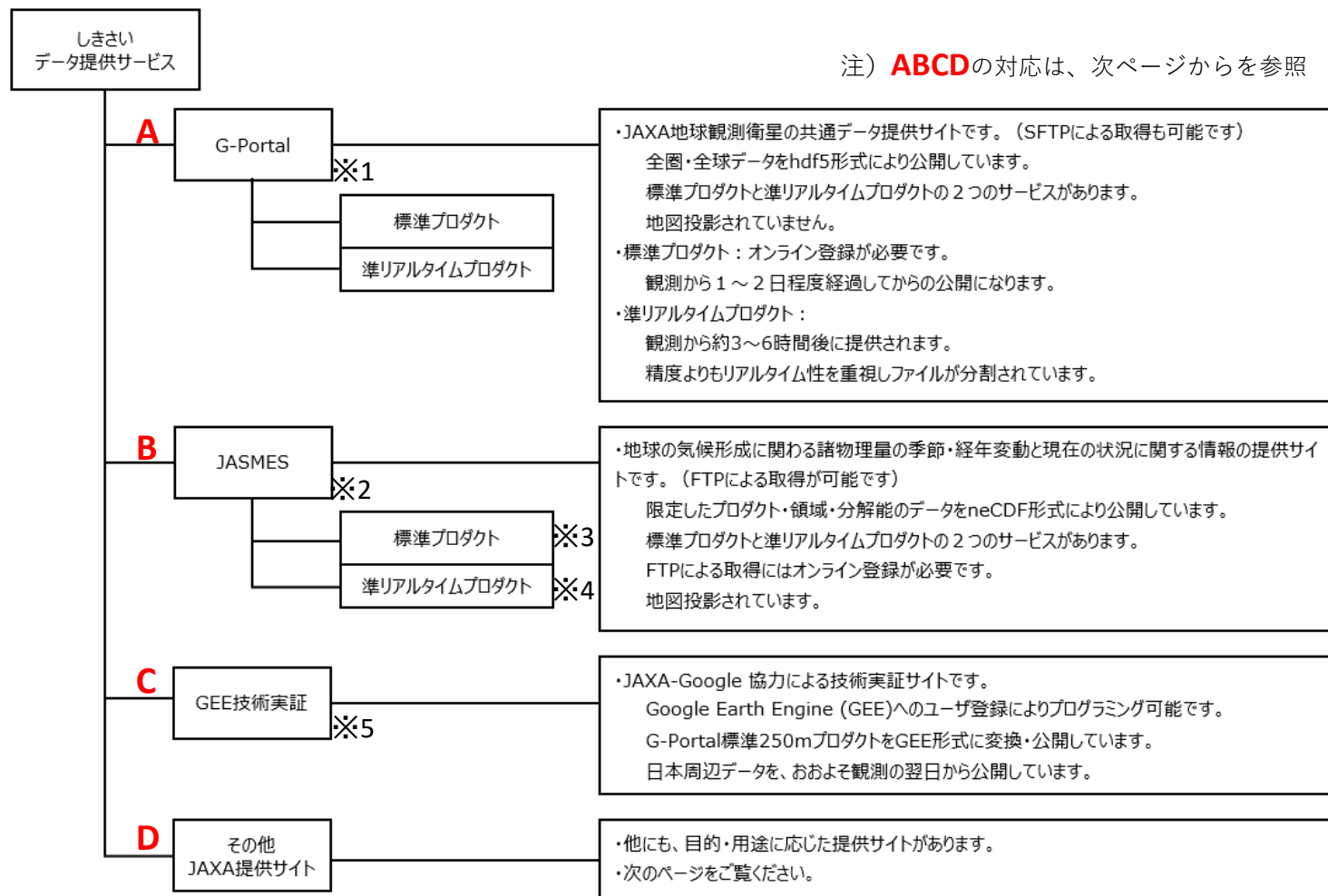


# しきさいデータ提供サービス

「しきさい」のデータは、目的・用途等に応じて、様々なサイトから無償で提供しています。  
ご自身の目的・用途に応じたサイトをご利用ください。

2025/6/6



※1 <https://gportal.jaxa.jp/gpr/>

※2 [https://www.eorc.jaxa.jp/JASMES/index\\_j.html](https://www.eorc.jaxa.jp/JASMES/index_j.html)

※3 [https://www.eorc.jaxa.jp/JASMES/Image/archive\\_j.html](https://www.eorc.jaxa.jp/JASMES/Image/archive_j.html)

※4 [https://www.eorc.jaxa.jp/JASMES/SGLI\\_NRT/index\\_j.html](https://www.eorc.jaxa.jp/JASMES/SGLI_NRT/index_j.html)

※5 [https://shikisai.jaxa.jp/GEE/index\\_j.html](https://shikisai.jaxa.jp/GEE/index_j.html)

ダウンロードサイト

ビューワー

プロダクト種別と利用方法

提供プロダクト

しきさい (GCOM-C/SGLI) のデータは以下のサイトからダウンロードできます。

## 地球観測衛星データ提供システム G-Portal

### • G-Portal

JAXA地球観測衛星の共通データ提供サイトです。

WEBブラウザ上での検索・ダウンロード、もしくはSFTPでのダウンロードが可能です。

[詳細はこちら](#)

## JASMES

### • JASMES

[GCOM-C/SGLI標準プロダクト](#)、[GCOM-C/SGLI準リアルプロダクト](#)をnetCDF形式でFTPサイトに公開しています。

またMODIS、VIIRSの一部のデータも利用できます。

FTPサイトのご利用にはJASMESユーザ登録が必要です。

[詳細はこちら](#)

## Google Earth Engine

### • GEE技術実証

JAXA-Google 協力による技術実証サイトです。

・ Google Earth Engine (GEE)へのユーザ登録によりプログラミング可能です。

・ G-Portal標準250mプロダクトをGEE形式に変換・公開しています。

・ 日本周辺データを、おおよそ観測の翌日から公開しています。

[詳細はこちら](#)

TOP > データ取得・データ利用

しきさいデータ取得

ダウンロードサイト

ビューワー

プロダクト種別と利用方法

提供プロダクト

しきさい (GCOM-C/SGLI) のデータは以下のサイトからダウンロードできます。

しきさい関連 JAXA提供サイト SHIKISAI related site

• [JASMES](#)

[準リアルモニタ](#)、[Image Analyzer](#)、[Image Archive](#)、[流れ藻モニタ](#)

• [GEE内湾モニタ](#)

• [JAXA for Earth/COVID-19](#)

• [磐石モニタ](#)

• [オホーツク海氷分布](#)

• [グリーンランド氷床モニタ](#)

• [火山モニタ](#)

• [JPMAP](#)

• [JASMIN](#)

• [GHRSSST Server @ JAXA EORC](#)

• [EORC版MODIS準リアル](#)

• [AMSRビューワー](#)

D

# 【参考】しきさいポータル > しきさいGeoTIFF ([https://shikisai.jaxa.jp/geoTiff/geotiff\\_summary\\_j.html](https://shikisai.jaxa.jp/geoTiff/geotiff_summary_j.html))

しきさいの各プロダクトの概要や処理コマンド例を掲載しております



しきさいポータル  
～地球の彩りを宇宙から～

Menu

HOME	データ取得	水産利用	GEE技術実証	データ 関連情報	関連リンク	しきさい ポータルとは	English
------	-------	------	---------	-------------	-------	----------------	---------

TOP > しきさいGeoTIFF






## しきさいGeoTIFF

### G-Portal しきさい標準プロダクト

しきさいデータは、以下の標準プロダクトをG-Portalから入手できます。

また、JASMESサイトでは、しきさいデータを含む地球環境変動研究のためのデータセットを入手できます。

#### <海洋>



#### <陸>

